



Spolufinancováno
Evropskou unií

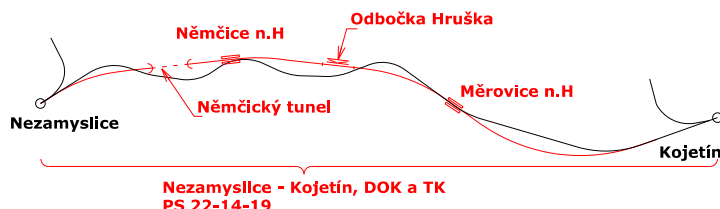
Ministerstvo dopravy
Státní fond dopravní
infrastruktury



Jiná ověření:

Paré:

Orientační schéma:







Razítko oprávněné osoby:

Podpis:

Datum:

Revize:	Datum:	Popis:	Kontroloval:
000	1.5.2023	Dokumentace PDPS	Ing. Ondřej Kopáč

Stavebník/Investor:	Správa železnic, státní organizace		SPRÁVA ŽELEZNIC
Adresa:	Dlážděná 1003/7, 110 00 Praha 1		
Zástupce investora:	Stavební správa východ		
Adresa:	Nerudova 773/1, 779 00 Olomouc		

Zhotovitel díla:	Společnost Nej - Koj		
Adresa:	MORAVIA CONSULT Olomouc a.s., Legionářská 1085/8, 779 00 Olomouc		Metroprojekt Praha a.s., Argentinská 1621/36 Holešovice 170 00 Praha 7
Kontakt:	T: +420 585 570 444 E: moravia@moravia.cz		T: +420 296154105 E: info@metroprojekt.cz
Zhotovitel části/objektu:	MORAVIA CONSULT Olomouc a.s.		
Adresa:	Legionářská 1085/8, 779 00 Olomouc		
Kontakt:	T: +420 585 570 444 E: moravia@moravia.cz		
Hlavní projektant (HIP):	Ing. Jiří Malina	Specialista:	Ing. Milan Oharek

Název stavby/akce:	Modernizace trati Brno-Přerov, 4. stavba Nezamyslice - Kojetín	Označení investora: S621500589
Název části:	Dálková, optická, závěsná kabelizace (DK, DOK, ZOK)	Zakázka: 21-022-232-SR
Název objektu/dílčí části:	Nezamyslice - Kojetín, DOK a TK	Označení objektu/komplexu: PS 22-14-19
Název přílohy:	Tabulka vytyčených bodů	Číslo přílohy (typ/pořadí): 2. 210
Název dílčí části přílohy:	-	
Odpovědný projektant: Ing. Filip Rozsypal	Zpracovatel přílohy: Ing. Filip Rozsypal	Měřítka: - Formáty: A4
Kraj: Olomoucký	Katastrální území: viz technická zpráva	TUDU: 2101 Brno-hl.n. - Přerov
		Stupeň dokumentace: PDPS
		Smluvní datum zpracování: 01.05.2023

Označení investora:	Stupeň dokumentace:	Část:	Objekt:	Podoblast:	Příloha:	Revize:
S 6 2 1 5 0 0 5 8 9	-	P D P S	- D 1 2 0 5	- P S 2 2 1 4 1 9	- X X	- 2 - 2 1 0 - 0 0 0

"Modernizace trati Brno - Přerov, 4. stavba Nezamyslice - Kojetín"

SO 22-14-19

Nezamyslice - Kojetín, DOK a TK

Seznam souřadnic vytyčovaných bodů

Souřadnicový systém S-JTSK

Výškový systém Bpv

Číslo bodu	Y	X	Z	popis (poznámka)
1	555970.555	1149073.053	-	spojka TK, TOK
2	555955.679	1149063.777	-	lomový bod trasy - vedeno v pochoz. žlab
3	555904.138	1149031.821	-	lomový bod trasy - vedeno v pochoz. žlab
4	555847.143	1148997.864	-	lomový bod trasy - vedeno v pochoz. žlab
5	555825.362	1148985.285	-	lomový bod trasy - vedeno v pochoz. žlab
6	555799.699	1148970.878	-	lomový bod trasy - vedeno v pochoz. žlab
7	555770.783	1148955.113	-	lomový bod trasy - vedeno v pochoz. žlab
8	555749.023	1148943.567	-	lomový bod trasy - vedeno v pochoz. žlab
9	555731.876	1148934.735	-	lomový bod trasy - vedeno v pochoz. žlab
10	555713.045	1148925.274	-	lomový bod trasy - vedeno v pochoz. žlab
11	555692.377	1148915.120	-	lomový bod trasy - vedeno v pochoz. žlab
12	555674.772	1148906.697	-	lomový bod trasy - vedeno v pochoz. žlab
13	555663.489	1148901.353	-	lomový bod trasy - vedeno v pochoz. žlab
14	555650.223	1148895.214	-	lomový bod trasy - vedeno v pochoz. žlab
15	555637.272	1148889.270	-	lomový bod trasy - vedeno v pochoz. žlab
16	555616.478	1148880.008	-	lomový bod trasy - vedeno v pochoz. žlab
17	555591.998	1148869.416	-	lomový bod trasy - vedeno v pochoz. žlab
18	555576.599	1148862.930	-	lomový bod trasy - vedeno v pochoz. žlab
19	555565.716	1148858.433	-	lomový bod trasy - vedeno v pochoz. žlab
20	555547.794	1148851.222	-	lomový bod trasy - vedeno v pochoz. žlab
21	555535.748	1148846.465	-	lomový bod trasy - vedeno v pochoz. žlab
22	555521.473	1148840.860	-	lomový bod trasy - vedeno v pochoz. žlab
23	555486.283	1148827.661	-	lomový bod trasy - vedeno v pochoz. žlab
24	555460.606	1148818.428	-	lomový bod trasy - vedeno v pochoz. žlab
25	555433.223	1148809.010	-	lomový bod trasy - vedeno v pochoz. žlab
26	555404.767	1148799.652	-	lomový bod trasy - vedeno v pochoz. žlab
27	555373.291	1148789.736	-	lomový bod trasy - vedeno v pochoz. žlab
28	555344.006	1148781.007	-	lomový bod trasy - vedeno v pochoz. žlab
29	555321.234	1148774.536	-	lomový bod trasy - vedeno v pochoz. žlab
30	555301.206	1148769.045	-	lomový bod trasy - vedeno v pochoz. žlab
31	555269.191	1148760.711	-	lomový bod trasy - vedeno v pochoz. žlab
32	555241.472	1148753.855	-	lomový bod trasy - vedeno v pochoz. žlab
33	555207.816	1148746.124	-	lomový bod trasy - vedeno v pochoz. žlab
34	555170.590	1148738.141	-	lomový bod trasy - vedeno v pochoz. žlab
35	555146.903	1148733.435	-	lomový bod trasy - vedeno v pochoz. žlab
36	555123.479	1148729.072	-	lomový bod trasy - vedeno v pochoz. žlab
37	555082.318	1148721.943	-	lomový bod trasy - vedeno v pochoz. žlab
38	555059.544	1148718.370	-	lomový bod trasy - vedeno v pochoz. žlab
39	555033.330	1148714.407	-	lomový bod trasy - vedeno v pochoz. žlab
40	554999.717	1148709.669	-	lomový bod trasy - vedeno v pochoz. žlab
41	554976.482	1148706.570	-	lomový bod trasy - vedeno v pochoz. žlab
42	554949.549	1148703.250	-	lomový bod trasy - vedeno v pochoz. žlab
43	554909.492	1148698.490	-	lomový bod trasy - vedeno v pochoz. žlab
44	554877.037	1148694.715	-	lomový bod trasy - vedeno v pochoz. žlab
45	554851.398	1148691.941	-	lomový bod trasy - vedeno v pochoz. žlab
46	554820.202	1148688.617	-	lomový bod trasy - vedeno v pochoz. žlab
47	554792.278	1148685.594	-	lomový bod trasy - vedeno v pochoz. žlab
48	554764.930	1148682.619	-	lomový bod trasy - vedeno v pochoz. žlab
49	554717.249	1148677.469	-	lomový bod trasy - vedeno v pochoz. žlab
50	554689.772	1148674.541	-	lomový bod trasy - vedeno v pochoz. žlab

"Modernizace trati Brno - Přerov, 4. stavba Nezamyslice - Kojetín"

SO 22-14-19

Nezamyslice - Kojetín, DOK a TK

Seznam souřadnic vytyčovaných bodů

Souřadnicový systém S-JTSK

Výškový systém Bpv

Číslo bodu	Y	X	Z	popis (poznámka)
51	554644.963	1148669.836	-	lomový bod trasy - vedeno v pochoz. žlab
52	554636.808	1148668.933	-	lomový bod trasy - vedeno v pochoz. žlab
53	554634.811	1148666.515	-	lomový bod trasy - vedeno v pochoz. žlab
54	554631.419	1148682.139	-	výstup z šachty Š1
55	554632.833	1148682.292	-	vstup do chráničky DN160
56	554634.359	1148680.495	-	vstup do chráničky DN160
57	554649.413	1148682.253	-	lomový bod trasy
58	554652.497	1148687.097	-	vstup do RECLOSER
59	554624.294	1148678.839	-	objekt VTO
60	554631.707	1148679.944	-	lomový bod trasy
61	554631.957	1148678.086	-	lomový bod trasy
62	554631.653	1148681.405	-	lomový bod trasy
63	554633.212	1148666.374	-	výstup z šachty Š4
64	554628.838	1148665.782	-	lomový bod trasy
65	554625.753	1148665.447	-	objekt VTO
66	554633.212	1148666.374	-	lomový bod trasy - vedeno v kabelovodu
67	554630.460	1148666.240	-	lomový bod trasy - vedeno v kabelovodu
68	554628.459	1148666.544	-	lomový bod trasy - vedeno v kabelovodu
69	554626.962	1148666.579	-	lomový bod trasy - vedeno v kabelovodu
70	554589.611	1148662.548	-	výstup z šachty Š5
71	554589.640	1148662.244	-	lomový bod trasy
72	554595.742	1148662.875	-	lomový bod trasy
73	554596.510	1148659.925	-	vstup do TO1
74	554589.359	1148662.521	-	lomový bod trasy - vedeno v kabelovodu
75	554571.686	1148660.644	-	lomový bod trasy - vedeno v kabelovodu
76	554549.157	1148659.658	-	lomový bod trasy - vedeno v kabelovodu
77	554510.665	1148655.514	-	lomový bod trasy - vedeno v kabelovodu
78	554477.631	1148651.914	-	lomový bod trasy - vedeno v kabelovodu
79	554429.953	1148646.799	-	lomový bod trasy - vedeno v kabelovodu
80	554406.164	1148644.233	-	lomový bod trasy - vedeno v kabelovodu
81	554319.756	1148634.919	-	lomový bod trasy - vedeno v kabelovodu
82	554297.817	1148632.527	-	lomový bod trasy - vedeno v kabelovodu
83	554250.258	1148627.365	-	lomový bod trasy - vedeno v kabelovodu
84	554223.171	1148624.479	-	lomový bod trasy - vedeno v kabelovodu
85	554194.975	1148621.443	-	lomový bod trasy - vedeno v kabelovodu
86	554163.021	1148617.946	-	lomový bod trasy - vedeno v kabelovodu
87	554137.150	1148615.173	-	lomový bod trasy - vedeno v kabelovodu
88	554110.905	1148612.307	-	lomový bod trasy - vedeno v kabelovodu
89	554081.430	1148609.115	-	lomový bod trasy - vedeno v kabelovodu
90	554024.365	1148602.974	-	lomový bod trasy - vedeno v kabelovodu
91	553976.657	1148597.794	-	lomový bod trasy - vedeno v kabelovodu
92	553928.963	1148592.634	-	lomový bod trasy - vedeno v kabelovodu
93	553857.325	1148584.908	-	lomový bod trasy - vedeno v kabelovodu
94	553810.943	1148579.882	-	lomový bod trasy - vedeno v kabelovodu
95	553805.974	1148579.364	-	lomový bod trasy - vedeno v kabelovodu
96	553784.195	1148573.506	-	lomový bod trasy - vedeno v kabelovodu
97	553756.713	1148570.519	-	lomový bod trasy - vedeno v kabelovodu
98	553753.031	1148570.136	-	lomový bod trasy - vedeno v kabelovodu
99	553750.720	1148569.854	-	lomový bod trasy - vedeno v kabelovodu
100	553730.738	1148567.713	-	výstup z šachty Š13

"Modernizace trati Brno - Přerov, 4. stavba Nezamyslice - Kojetín"

SO 22-14-19

Nezamyslice - Kojetín, DOK a TK

Seznam souřadnic vytyčovaných bodů

Souřadnicový systém S-JTSK

Výškový systém Bpv

Číslo bodu	Y	X	Z	popis (poznámka)
101	553730.551	1148569.381	-	lomový bod trasy
102	553726.695	1148568.986	-	vstup do VTO
103	553692.779	1148563.646	-	výstup z šachty Š14
104	553691.277	1148578.561	-	lomový bod trasy - vedeno v kabelovodu
105	553695.350	1148544.820	-	vstup do SM v TO u Něm. Tunelu
106	553729.186	1148582.867	-	lomový bod trasy
107	553724.998	1148582.324	-	vstup do VTO
108	553692.779	1148563.646	-	výstup z šachty Š14
109	553692.606	1148565.247	-	lomový bod trasy - vedeno v pochoz. žlab
110	553691.093	1148566.465	-	lomový bod trasy - vedeno v pochoz. žlab
111	553606.452	1148557.489	-	lomový bod trasy - vedeno v pochoz. žlab
112	553515.591	1148547.626	-	lomový bod trasy - vedeno v pochoz. žlab
113	553412.298	1148536.502	-	lomový bod trasy - vedeno v pochoz. žlab
114	553371.585	1148532.170	-	vstup do chráničky DN160
115	553370.394	1148530.368	-	lomový bod trasy
116	553369.149	1148530.260	-	lomový bod trasy
117	553368.478	1148530.914	-	lomový bod trasy - v nástupišti
118	553367.202	1148542.969	-	vstup do chráničky DN160
119	553366.263	1148551.657	-	lomový bod trasy
120	553365.988	1148553.300	-	lomový bod trasy
121	553365.529	1148556.037	-	lomový bod trasy
122	553367.287	1148557.999	-	vstup do TO
123	553338.281	1148528.627	-	lomový bod trasy - v nástupišti
124	553245.973	1148518.870	-	lomový bod trasy - v nástupišti
125	553227.413	1148516.782	-	lomový bod trasy - vedeno v pochoz. žlab
126	553210.368	1148515.057	-	lomový bod trasy - vedeno v pochoz. žlab
127	553190.596	1148513.233	-	lomový bod trasy - vedeno v pochoz. žlab
128	553147.069	1148509.565	-	lomový bod trasy - vedeno v pochoz. žlab
129	553104.411	1148506.751	-	lomový bod trasy - vedeno v pochoz. žlab
130	553057.659	1148504.430	-	lomový bod trasy - vedeno v pochoz. žlab
131	553013.414	1148503.005	-	lomový bod trasy - vedeno v pochoz. žlab
132	552977.092	1148502.471	-	lomový bod trasy - vedeno v pochoz. žlab
133	552934.677	1148502.447	-	lomový bod trasy - vedeno v pochoz. žlab
134	552901.651	1148502.921	-	lomový bod trasy - vedeno v pochoz. žlab
135	552853.714	1148504.454	-	lomový bod trasy - vedeno v pochoz. žlab
136	552819.362	1148506.088	-	lomový bod trasy - vedeno v pochoz. žlab
137	552790.455	1148507.826	-	lomový bod trasy - vedeno v pochoz. žlab
138	552755.241	1148510.322	-	lomový bod trasy - vedeno v pochoz. žlab
139	552718.936	1148513.258	-	lomový bod trasy - vedeno v pochoz. žlab
140	552705.559	1148514.524	-	lomový bod trasy - vedeno v pochoz. žlab
141	552662.991	1148518.594	-	lomový bod trasy - vedeno v pochoz. žlab
142	552609.208	1148524.257	-	lomový bod trasy - vedeno v pochoz. žlab
143	552546.492	1148531.197	-	lomový bod trasy - vedeno v pochoz. žlab
144	552494.797	1148537.139	-	lomový bod trasy - vedeno v pochoz. žlab
145	552448.965	1148542.327	-	lomový bod trasy - vedeno v pochoz. žlab
146	552396.221	1148548.259	-	lomový bod trasy - vedeno v pochoz. žlab
147	552345.061	1148554.018	-	lomový bod trasy - vedeno v pochoz. žlab
148	552299.003	1148559.289	-	lomový bod trasy - vedeno v pochoz. žlab
149	552248.329	1148565.006	-	lomový bod trasy - vedeno v pochoz. žlab
150	552167.417	1148574.179	-	lomový bod trasy - vedeno v pochoz. žlab

"Modernizace trati Brno - Přerov, 4. stavba Nezamyslice - Kojetín"

SO 22-14-19

Nezamyslice - Kojetín, DOK a TK

Seznam souřadnic vytyčovaných bodů

Souřadnicový systém S-JTSK

Výškový systém Bpv

Číslo bodu	Y	X	Z	popis (poznámka)
151	552101.140	1148581.672	-	lomový bod trasy - vedeno v pochoz. žlab
152	552025.276	1148590.210	-	lomový bod trasy - vedeno v pochoz. žlab
153	552007.367	1148592.228	-	lomový bod trasy - vedeno v pochoz. žlab
154	551914.194	1148602.841	-	lomový bod trasy - vedeno v pochoz. žlab
155	551805.596	1148615.024	-	lomový bod trasy - vedeno v pochoz. žlab
156	551743.953	1148622.099	-	lomový bod trasy - vedeno v pochoz. žlab
157	551735.681	1148623.084	-	lomový bod trasy - vedeno v pochoz. žlab
158	551728.188	1148624.230	-	lomový bod trasy - vedeno v pochoz. žlab
159	551671.816	1148630.682	-	lomový bod trasy - vedeno v pochoz. žlab
160	551614.301	1148637.046	-	výstup z šachty pochozího žlabu
161	551614.084	1148634.051	-	lomový bod trasy
162	551617.686	1148631.925	-	lomový bod trasy
163	551607.033	1148616.802	-	vstup do SM v TO u odb. Hruška
164	551588.618	1148640.126	-	lomový bod trasy - vedeno v pochoz. žlab
165	551539.554	1148645.642	-	lomový bod trasy - vedeno v pochoz. žlab
166	551527.543	1148646.556	-	lomový bod trasy - vedeno v pochoz. žlab
167	551467.184	1148653.455	-	lomový bod trasy - vedeno v pochoz. žlab
168	551463.700	1148653.735	-	lomový bod trasy - vedeno v pochoz. žlab
169	551390.710	1148662.215	-	lomový bod trasy - vedeno v pochoz. žlab
170	551328.640	1148669.795	-	lomový bod trasy - vedeno v pochoz. žlab
171	551275.381	1148677.015	-	lomový bod trasy - vedeno v pochoz. žlab
172	551231.486	1148683.592	-	lomový bod trasy - vedeno v pochoz. žlab
173	551199.779	1148688.777	-	lomový bod trasy - vedeno v pochoz. žlab
174	551168.119	1148694.319	-	lomový bod trasy - vedeno v pochoz. žlab
175	551141.567	1148699.309	-	lomový bod trasy - vedeno v pochoz. žlab
176	551097.757	1148708.180	-	lomový bod trasy - vedeno v pochoz. žlab
177	551060.355	1148716.370	-	lomový bod trasy - vedeno v pochoz. žlab
178	550998.980	1148731.206	-	lomový bod trasy - vedeno v pochoz. žlab
179	550970.418	1148738.639	-	lomový bod trasy - vedeno v pochoz. žlab
180	550949.710	1148744.230	-	lomový bod trasy - vedeno v pochoz. žlab
181	550940.447	1148746.790	-	lomový bod trasy - vedeno v pochoz. žlab
182	550931.411	1148749.291	-	lomový bod trasy - vedeno v pochoz. žlab
183	550897.899	1148759.077	-	lomový bod trasy - vedeno v pochoz. žlab
184	550860.963	1148770.451	-	lomový bod trasy - vedeno v pochoz. žlab
185	550810.754	1148786.887	-	lomový bod trasy - vedeno v pochoz. žlab
186	550780.490	1148797.401	-	lomový bod trasy - vedeno v pochoz. žlab
187	550748.393	1148808.964	-	lomový bod trasy - vedeno v pochoz. žlab
188	550697.592	1148828.328	-	lomový bod trasy - vedeno v pochoz. žlab
189	550654.246	1148845.867	-	lomový bod trasy - vedeno v pochoz. žlab
190	550623.769	1148858.679	-	lomový bod trasy - vedeno v pochoz. žlab
191	550576.389	1148879.765	-	lomový bod trasy - vedeno v pochoz. žlab
192	550543.735	1148894.947	-	lomový bod trasy - vedeno v pochoz. žlab
193	550509.667	1148911.474	-	lomový bod trasy - vedeno v pochoz. žlab
194	550486.528	1148922.892	-	lomový bod trasy - vedeno v pochoz. žlab
195	550452.238	1148940.532	-	lomový bod trasy - vedeno v pochoz. žlab
196	550409.242	1148963.612	-	lomový bod trasy - vedeno v pochoz. žlab
197	550369.269	1148986.070	-	lomový bod trasy - vedeno v pochoz. žlab
198	550343.104	1149001.277	-	lomový bod trasy - vedeno v pochoz. žlab
199	550314.780	1149018.167	-	lomový bod trasy - vedeno v pochoz. žlab
200	550279.216	1149040.166	-	lomový bod trasy - vedeno v pochoz. žlab

"Modernizace trati Brno - Přerov, 4. stavba Nezamyslice - Kojetín"

SO 22-14-19

Nezamyslice - Kojetín, DOK a TK

Seznam souřadnic vytyčovaných bodů

Souřadnicový systém S-JTSK

Výškový systém Bpv

Číslo bodu	Y	X	Z	popis (poznámka)
201	550251.580	1149057.882	-	lomový bod trasy - vedeno v pochoz. žlab
202	550217.046	1149081.123	-	lomový bod trasy - vedeno v pochoz. žlab
203	550193.865	1149096.334	-	lomový bod trasy - vedeno v pochoz. žlab
204	550180.222	1149105.697	-	lomový bod trasy - vedeno v pochoz. žlab
205	550153.622	1149124.291	-	lomový bod trasy - vedeno v pochoz. žlab
206	550132.643	1149139.028	-	lomový bod trasy - vedeno v pochoz. žlab
207	550117.013	1149179.897	-	vstup do TO
208	550118.053	1149175.182	-	lomový bod trasy
209	550117.444	1149169.523	-	lomový bod trasy
210	550115.387	1149166.465	-	lomový bod trasy
211	550114.472	1149165.180	-	vstup do chráničky DN160
212	550107.779	1149155.779	-	lomový bod trasy
213	550107.230	1149155.582	-	lomový bod trasy
214	550106.807	1149155.803	-	lomový bod trasy
215	550106.569	1149156.408	-	lomový bod trasy
216	550106.503	1149156.833	-	lomový bod trasy
217	550106.914	1149157.515	-	vstup do chráničky DN160
218	550099.312	1149162.978	-	lomový bod trasy - v nástupišti
219	550074.004	1149181.007	-	lomový bod trasy - v nástupišti
220	550042.874	1149203.205	-	lomový bod trasy - v nástupišti
221	550004.027	1149230.703	-	lomový bod trasy - vedeno v pochoz. žlab
222	549952.495	1149267.436	-	lomový bod trasy - vedeno v pochoz. žlab
223	549910.330	1149297.510	-	lomový bod trasy - vedeno v pochoz. žlab
224	549838.880	1149348.462	-	lomový bod trasy - vedeno v pochoz. žlab
225	549806.210	1149371.731	-	lomový bod trasy - vedeno v pochoz. žlab
226	549729.471	1149426.370	-	lomový bod trasy - vedeno v pochoz. žlab
227	549672.992	1149466.129	-	lomový bod trasy - vedeno v pochoz. žlab
228	549640.070	1149488.825	-	lomový bod trasy - vedeno v pochoz. žlab
229	549632.654	1149493.830	-	lomový bod trasy - vedeno v pochoz. žlab
230	549578.850	1149529.620	-	lomový bod trasy - vedeno v pochoz. žlab
231	549555.289	1149544.747	-	lomový bod trasy - vedeno v pochoz. žlab
232	549538.356	1149555.417	-	lomový bod trasy - vedeno v pochoz. žlab
233	549480.221	1149590.639	-	lomový bod trasy - vedeno v pochoz. žlab
234	549433.719	1149617.279	-	lomový bod trasy - vedeno v pochoz. žlab
235	549399.282	1149636.195	-	lomový bod trasy - vedeno v pochoz. žlab
236	549356.160	1149658.987	-	lomový bod trasy - vedeno v pochoz. žlab
237	549326.698	1149673.856	-	lomový bod trasy - vedeno v pochoz. žlab
238	549308.889	1149682.656	-	lomový bod trasy - vedeno v pochoz. žlab
239	549250.479	1149710.314	-	lomový bod trasy - vedeno v pochoz. žlab
240	549209.658	1149728.557	-	lomový bod trasy - vedeno v pochoz. žlab
241	549172.964	1149744.277	-	lomový bod trasy - vedeno v pochoz. žlab
242	549123.641	1149764.223	-	lomový bod trasy - vedeno v pochoz. žlab
243	549062.527	1149787.409	-	lomový bod trasy - vedeno v pochoz. žlab
244	549023.773	1149801.204	-	lomový bod trasy - vedeno v pochoz. žlab
245	548999.145	1149809.568	-	lomový bod trasy - vedeno v pochoz. žlab
246	548942.036	1149827.900	-	lomový bod trasy - vedeno v pochoz. žlab
247	548906.998	1149838.441	-	lomový bod trasy - vedeno v pochoz. žlab
248	548867.118	1149849.786	-	lomový bod trasy - vedeno v pochoz. žlab
249	548815.351	1149863.418	-	lomový bod trasy - vedeno v pochoz. žlab
250	548744.355	1149880.285	-	lomový bod trasy - vedeno v pochoz. žlab

"Modernizace trati Brno - Přerov, 4. stavba Nezamyslice - Kojetín"

SO 22-14-19

Nezamyslice - Kojetín, DOK a TK

Seznam souřadnic vytyčovaných bodů

Souřadnicový systém S-JTSK

Výškový systém Bpv

Číslo bodu	Y	X	Z	popis (poznámka)
251	548687.391	1149892.307	-	lomový bod trasy - vedeno v pochoz. žlab
252	548640.276	1149901.221	-	lomový bod trasy - vedeno v pochoz. žlab
253	548583.962	1149910.652	-	lomový bod trasy - vedeno v pochoz. žlab
254	548533.216	1149918.051	-	lomový bod trasy - vedeno v pochoz. žlab
255	548491.073	1149923.363	-	lomový bod trasy - vedeno v pochoz. žlab
256	548427.421	1149930.054	-	lomový bod trasy - vedeno v pochoz. žlab
257	548385.642	1149933.615	-	lomový bod trasy - vedeno v pochoz. žlab
258	548348.379	1149936.117	-	lomový bod trasy - vedeno v pochoz. žlab
259	548291.592	1149939.046	-	lomový bod trasy - vedeno v pochoz. žlab
260	548250.132	1149940.310	-	lomový bod trasy - vedeno v pochoz. žlab
261	548210.581	1149940.870	-	lomový bod trasy - vedeno v pochoz. žlab
262	548164.951	1149940.796	-	lomový bod trasy - vedeno v pochoz. žlab
263	548139.645	1149940.395	-	lomový bod trasy - vedeno v pochoz. žlab
264	548077.675	1149938.397	-	lomový bod trasy - vedeno v pochoz. žlab
265	548023.900	1149935.275	-	lomový bod trasy - vedeno v pochoz. žlab
266	547999.705	1149933.650	-	lomový bod trasy - vedeno v pochoz. žlab
267	547940.308	1149928.383	-	lomový bod trasy - vedeno v pochoz. žlab
268	547887.556	1149922.666	-	lomový bod trasy - vedeno v pochoz. žlab
269	547876.889	1149921.257	-	lomový bod trasy - vedeno v pochoz. žlab
270	547849.888	1149917.760	-	lomový bod trasy - vedeno v pochoz. žlab
271	547798.283	1149910.227	-	lomový bod trasy - vedeno v pochoz. žlab
272	547753.402	1149902.813	-	lomový bod trasy - vedeno v pochoz. žlab
273	547716.544	1149896.024	-	lomový bod trasy - vedeno v pochoz. žlab
274	547666.099	1149885.898	-	lomový bod trasy - vedeno v pochoz. žlab
275	547613.035	1149874.112	-	lomový bod trasy - vedeno v pochoz. žlab
276	547557.648	1149860.467	-	lomový bod trasy - vedeno v pochoz. žlab
277	547527.994	1149852.622	-	lomový bod trasy - vedeno v pochoz. žlab
278	547484.097	1149840.322	-	lomový bod trasy - vedeno v pochoz. žlab
279	547433.745	1149825.340	-	lomový bod trasy - vedeno v pochoz. žlab
280	547406.926	1149817.032	-	lomový bod trasy - vedeno v pochoz. žlab
281	547372.200	1149806.020	-	lomový bod trasy - vedeno v pochoz. žlab
282	547307.088	1149784.841	-	lomový bod trasy - vedeno v pochoz. žlab
283	547281.452	1149776.306	-	lomový bod trasy - vedeno v pochoz. žlab
284	547246.147	1149764.619	-	lomový bod trasy - vedeno v pochoz. žlab
285	555964.795	1149082.338	-	spojka DOK
286	555943.706	1149069.077	-	lomový bod trasy - vedeno v pochoz. žlab
287	555919.570	1149054.007	-	lomový bod trasy - vedeno v pochoz. žlab
288	555890.626	1149036.111	-	lomový bod trasy - vedeno v pochoz. žlab
289	555858.752	1149016.802	-	lomový bod trasy - vedeno v pochoz. žlab
290	555836.204	1149003.614	-	lomový bod trasy - vedeno v pochoz. žlab
291	555818.853	1148993.501	-	lomový bod trasy - vedeno v pochoz. žlab
292	555779.706	1148971.717	-	lomový bod trasy - vedeno v pochoz. žlab
293	555740.194	1148950.650	-	lomový bod trasy - vedeno v pochoz. žlab
294	555680.512	1148920.861	-	lomový bod trasy - vedeno v pochoz. žlab
295	555664.077	1148913.065	-	lomový bod trasy - vedeno v pochoz. žlab
296	555631.713	1148898.104	-	lomový bod trasy - vedeno v pochoz. žlab
297	555603.128	1148885.513	-	lomový bod trasy - vedeno v pochoz. žlab
298	555588.464	1148879.158	-	lomový bod trasy - vedeno v pochoz. žlab
299	555570.104	1148871.473	-	lomový bod trasy - vedeno v pochoz. žlab
300	555551.505	1148863.878	-	lomový bod trasy - vedeno v pochoz. žlab

"Modernizace trati Brno - Přerov, 4. stavba Nezamyslice - Kojetín"

SO 22-14-19

Nezamyslice - Kojetín, DOK a TK

Seznam souřadnic vytyčovaných bodů

Souřadnicový systém S-JTSK

Výškový systém Bpv

Číslo bodu	Y	X	Z	popis (poznámka)
301	555534.440	1148857.094	-	lomový bod trasy - vedeno v pochoz. žlab
302	555517.668	1148850.549	-	lomový bod trasy - vedeno v pochoz. žlab
303	555502.690	1148844.854	-	lomový bod trasy - vedeno v pochoz. žlab
304	555482.952	1148837.516	-	lomový bod trasy - vedeno v pochoz. žlab
305	555470.847	1148833.114	-	lomový bod trasy - vedeno v pochoz. žlab
306	555450.132	1148825.802	-	lomový bod trasy - vedeno v pochoz. žlab
307	555432.122	1148819.637	-	lomový bod trasy - vedeno v pochoz. žlab
308	555420.866	1148815.839	-	lomový bod trasy - vedeno v pochoz. žlab
309	555403.043	1148809.968	-	lomový bod trasy - vedeno v pochoz. žlab
310	555382.812	1148803.567	-	lomový bod trasy - vedeno v pochoz. žlab
311	555370.159	1148799.684	-	lomový bod trasy - vedeno v pochoz. žlab
312	555351.865	1148794.178	-	lomový bod trasy - vedeno v pochoz. žlab
313	555341.378	1148791.091	-	lomový bod trasy - vedeno v pochoz. žlab
314	555322.899	1148785.824	-	lomový bod trasy - vedeno v pochoz. žlab
315	555310.825	1148782.433	-	lomový bod trasy - vedeno v pochoz. žlab
316	555291.990	1148777.339	-	lomový bod trasy - vedeno v pochoz. žlab
317	555261.659	1148769.508	-	lomový bod trasy - vedeno v pochoz. žlab
318	555235.711	1148763.216	-	lomový bod trasy - vedeno v pochoz. žlab
319	555208.245	1148756.887	-	lomový bod trasy - vedeno v pochoz. žlab
320	555178.747	1148750.443	-	lomový bod trasy - vedeno v pochoz. žlab
321	555148.733	1148744.412	-	lomový bod trasy - vedeno v pochoz. žlab
322	555123.868	1148739.673	-	lomový bod trasy - vedeno v pochoz. žlab
323	555090.635	1148733.875	-	lomový bod trasy - vedeno v pochoz. žlab
324	555068.023	1148730.174	-	lomový bod trasy - vedeno v pochoz. žlab
325	555058.104	1148728.628	-	lomový bod trasy - vedeno v pochoz. žlab
326	555049.459	1148727.281	-	lomový bod trasy - vedeno v pochoz. žlab
327	555035.458	1148725.185	-	lomový bod trasy - vedeno v pochoz. žlab
328	555027.461	1148724.049	-	lomový bod trasy - vedeno v pochoz. žlab
329	555009.399	1148721.466	-	lomový bod trasy - vedeno v pochoz. žlab
330	554993.959	1148719.344	-	lomový bod trasy - vedeno v pochoz. žlab
331	554973.336	1148716.655	-	lomový bod trasy - vedeno v pochoz. žlab
332	554960.728	1148715.030	-	lomový bod trasy - vedeno v pochoz. žlab
333	554890.529	1148706.686	-	lomový bod trasy - vedeno v pochoz. žlab
334	554844.989	1148701.574	-	lomový bod trasy - vedeno v pochoz. žlab
335	554826.995	1148699.620	-	lomový bod trasy - vedeno v pochoz. žlab
336	554773.312	1148693.848	-	lomový bod trasy - vedeno v pochoz. žlab
337	554654.561	1148680.983	-	lomový bod trasy - vedeno v pochoz. žlab
338	554649.734	1148680.007	-	lomový bod trasy - vedeno v pochoz. žlab
339	554633.915	1148678.298	-	lomový bod trasy - vedeno v pochoz. žlab
340	554631.792	1148679.972	-	lomový bod trasy - vedeno v pochoz. žlab
341	554631.419	1148682.139	-	výstup z šachty Š1
342	554629.080	1148681.747	-	lomový bod trasy - vedeno v kabelovodu
343	554625.779	1148680.738	-	lomový bod trasy - vedeno v kabelovodu
344	554587.746	1148676.623	-	lomový bod trasy - vedeno v kabelovodu
345	554570.106	1148674.742	-	lomový bod trasy - vedeno v kabelovodu
346	554548.238	1148668.872	-	lomový bod trasy - vedeno v kabelovodu
347	554490.574	1148662.658	-	lomový bod trasy - vedeno v kabelovodu
348	554386.231	1148651.432	-	lomový bod trasy - vedeno v kabelovodu
349	554311.352	1148643.351	-	lomový bod trasy - vedeno v kabelovodu
350	554255.636	1148637.311	-	lomový bod trasy - vedeno v kabelovodu

"Modernizace trati Brno - Přerov, 4. stavba Nezamyslice - Kojetín"

SO 22-14-19

Nezamyslice - Kojetín, DOK a TK

Seznam souřadnic vytyčovaných bodů

Souřadnicový systém S-JTSK

Výškový systém Bpv

Číslo bodu	Y	X	Z	popis (poznámka)
351	554174.086	1148628.497	-	lomový bod trasy - vedeno v kabelovodu
352	554070.365	1148617.334	-	lomový bod trasy - vedeno v kabelovodu
353	553957.807	1148605.111	-	lomový bod trasy - vedeno v kabelovodu
354	553833.064	1148591.658	-	lomový bod trasy - vedeno v kabelovodu
355	553805.073	1148588.602	-	lomový bod trasy - vedeno v kabelovodu
356	553782.681	1148587.656	-	lomový bod trasy - vedeno v kabelovodu
357	553749.310	1148584.008	-	lomový bod trasy - vedeno v kabelovodu
358	553729.290	1148581.845	-	lomový bod trasy - vedeno v kabelovodu
359	553696.304	1148578.321	-	lomový bod trasy - vedeno v kabelovodu
360	553693.208	1148578.746	-	lomový bod trasy - vedeno v kabelovodu
361	553691.277	1148578.561	-	výstup z šachty Š10
362	553691.277	1148578.561	-	výstup z šachty Š10
363	553689.542	1148578.370	-	lomový bod trasy - vedeno v pochoz. žlab
364	553687.844	1148576.392	-	lomový bod trasy - vedeno v pochoz. žlab
365	553671.411	1148574.498	-	lomový bod trasy - vedeno v pochoz. žlab
366	553669.631	1148574.514	-	lomový bod trasy - vedeno v pochoz. žlab
367	553598.739	1148566.904	-	lomový bod trasy - vedeno v pochoz. žlab
368	553557.103	1148562.398	-	lomový bod trasy - vedeno v pochoz. žlab
369	553494.731	1148555.665	-	lomový bod trasy - vedeno v pochoz. žlab
370	553432.089	1148548.849	-	lomový bod trasy - vedeno v pochoz. žlab
371	553375.786	1148542.778	-	lomový bod trasy - vedeno v pochoz. žlab
372	553363.653	1148541.025	-	lomový bod trasy - v nástupišti
373	553290.713	1148533.164	-	lomový bod trasy - v nástupišti
374	553202.454	1148524.732	-	lomový bod trasy - vedeno v pochoz. žlab
375	553160.737	1148521.143	-	lomový bod trasy - vedeno v pochoz. žlab
376	553111.105	1148517.553	-	lomový bod trasy - vedeno v pochoz. žlab
377	553071.523	1148515.446	-	lomový bod trasy - vedeno v pochoz. žlab
378	553032.840	1148513.978	-	lomový bod trasy - vedeno v pochoz. žlab
379	553004.850	1148513.255	-	lomový bod trasy - vedeno v pochoz. žlab
380	552981.349	1148512.898	-	lomový bod trasy - vedeno v pochoz. žlab
381	552929.709	1148512.914	-	lomový bod trasy - vedeno v pochoz. žlab
382	552879.905	1148513.857	-	lomový bod trasy - vedeno v pochoz. žlab
383	552827.965	1148516.001	-	lomový bod trasy - vedeno v pochoz. žlab
384	552777.354	1148519.139	-	lomový bod trasy - vedeno v pochoz. žlab
385	552742.358	1148521.858	-	lomový bod trasy - vedeno v pochoz. žlab
386	552700.593	1148525.617	-	lomový bod trasy - vedeno v pochoz. žlab
387	552649.222	1148530.868	-	lomový bod trasy - vedeno v pochoz. žlab
388	552606.962	1148535.488	-	lomový bod trasy - vedeno v pochoz. žlab
389	552554.484	1148541.454	-	lomový bod trasy - vedeno v pochoz. žlab
390	552502.345	1148547.309	-	lomový bod trasy - vedeno v pochoz. žlab
391	552450.623	1148553.184	-	lomový bod trasy - vedeno v pochoz. žlab
392	552397.892	1148559.168	-	lomový bod trasy - vedeno v pochoz. žlab
393	552345.498	1148565.062	-	lomový bod trasy - vedeno v pochoz. žlab
394	552293.090	1148570.975	-	lomový bod trasy - vedeno v pochoz. žlab
395	552240.854	1148576.938	-	lomový bod trasy - vedeno v pochoz. žlab
396	552190.034	1148582.645	-	lomový bod trasy - vedeno v pochoz. žlab
397	552138.803	1148588.455	-	lomový bod trasy - vedeno v pochoz. žlab
398	552094.595	1148593.499	-	lomový bod trasy - vedeno v pochoz. žlab
399	551975.642	1148606.915	-	lomový bod trasy - vedeno v pochoz. žlab
400	551879.096	1148617.823	-	lomový bod trasy - vedeno v pochoz. žlab

"Modernizace trati Brno - Přerov, 4. stavba Nezamyslice - Kojetín"

SO 22-14-19

Nezamyslice - Kojetín, DOK a TK

Seznam souřadnic vytyčovaných bodů

Souřadnicový systém S-JTSK

Výškový systém Bpv

Číslo bodu	Y	X	Z	popis (poznámka)
401	551809.579	1148625.725	-	lomový bod trasy - vedeno v pochoz. žlab
402	551792.141	1148627.281	-	lomový bod trasy - vedeno v pochoz. žlab
403	551528.959	1148657.073	-	lomový bod trasy - vedeno v pochoz. žlab
404	551485.345	1148662.065	-	lomový bod trasy - vedeno v pochoz. žlab
405	551466.988	1148664.217	-	lomový bod trasy - vedeno v pochoz. žlab
406	551453.609	1148665.969	-	lomový bod trasy - vedeno v pochoz. žlab
407	551342.503	1148678.877	-	lomový bod trasy - vedeno v pochoz. žlab
408	551245.868	1148691.957	-	lomový bod trasy - vedeno v pochoz. žlab
409	551172.472	1148704.095	-	lomový bod trasy - vedeno v pochoz. žlab
410	551109.447	1148716.274	-	lomový bod trasy - vedeno v pochoz. žlab
411	551073.501	1148724.046	-	lomový bod trasy - vedeno v pochoz. žlab
412	551026.078	1148735.092	-	lomový bod trasy - vedeno v pochoz. žlab
413	550970.368	1148749.330	-	lomový bod trasy - vedeno v pochoz. žlab
414	550925.046	1148761.928	-	lomový bod trasy - vedeno v pochoz. žlab
415	550880.855	1148775.115	-	lomový bod trasy - vedeno v pochoz. žlab
416	550830.642	1148791.141	-	lomový bod trasy - vedeno v pochoz. žlab
417	550815.661	1148796.209	-	lomový bod trasy - vedeno v pochoz. žlab
418	550777.411	1148809.457	-	lomový bod trasy - vedeno v pochoz. žlab
419	550732.813	1148825.907	-	lomový bod trasy - vedeno v pochoz. žlab
420	550684.257	1148844.761	-	lomový bod trasy - vedeno v pochoz. žlab
421	550661.603	1148854.114	-	lomový bod trasy - vedeno v pochoz. žlab
422	550635.073	1148865.255	-	lomový bod trasy - vedeno v pochoz. žlab
423	550587.103	1148886.308	-	lomový bod trasy - vedeno v pochoz. žlab
424	550539.699	1148908.388	-	lomový bod trasy - vedeno v pochoz. žlab
425	550492.614	1148931.472	-	lomový bod trasy - vedeno v pochoz. žlab
426	550448.815	1148954.088	-	lomový bod trasy - vedeno v pochoz. žlab
427	550418.267	1148970.500	-	lomový bod trasy - vedeno v pochoz. žlab
428	550383.410	1148989.936	-	lomový bod trasy - vedeno v pochoz. žlab
429	550362.171	1149002.164	-	lomový bod trasy - vedeno v pochoz. žlab
430	550335.466	1149017.886	-	lomový bod trasy - vedeno v pochoz. žlab
431	550308.665	1149034.164	-	lomový bod trasy - vedeno v pochoz. žlab
432	550281.803	1149050.907	-	lomový bod trasy - vedeno v pochoz. žlab
433	550255.651	1149067.638	-	lomový bod trasy - vedeno v pochoz. žlab
434	550238.130	1149079.152	-	lomový bod trasy - vedeno v pochoz. žlab
435	550212.385	1149096.361	-	lomový bod trasy - vedeno v pochoz. žlab
436	550186.031	1149114.354	-	lomový bod trasy - vedeno v pochoz. žlab
437	550140.594	1149146.018	-	lomový bod trasy - vedeno v pochoz. žlab
438	550124.319	1149156.997	-	lomový bod trasy - v nástupišti
439	550093.192	1149179.120	-	lomový bod trasy - v nástupišti
440	550067.279	1149197.594	-	lomový bod trasy - v nástupišti
441	550043.592	1149214.484	-	lomový bod trasy - v nástupišti
442	550017.278	1149233.786	-	lomový bod trasy - vedeno v pochoz. žlab
443	549918.852	1149303.947	-	lomový bod trasy - vedeno v pochoz. žlab
444	549895.293	1149320.785	-	lomový bod trasy - vedeno v pochoz. žlab
445	549863.527	1149343.378	-	lomový bod trasy - vedeno v pochoz. žlab
446	549844.546	1149356.917	-	lomový bod trasy - vedeno v pochoz. žlab
447	549809.723	1149381.805	-	lomový bod trasy - vedeno v pochoz. žlab
448	549793.640	1149393.217	-	lomový bod trasy - vedeno v pochoz. žlab
449	549769.978	1149410.079	-	lomový bod trasy - vedeno v pochoz. žlab
450	549755.793	1149420.339	-	lomový bod trasy - vedeno v pochoz. žlab

"Modernizace trati Brno - Přerov, 4. stavba Nezamyslice - Kojetín"

SO 22-14-19

Nezamyslice - Kojetín, DOK a TK

Seznam souřadnic vytyčovaných bodů

Souřadnicový systém S-JTSK

Výškový systém Bpv

Číslo bodu	Y	X	Z	popis (poznámka)
451	549741.847	1149430.234	-	lomový bod trasy - vedeno v pochoz. žlab
452	549725.512	1149441.836	-	lomový bod trasy - vedeno v pochoz. žlab
453	549699.776	1149459.977	-	lomový bod trasy - vedeno v pochoz. žlab
454	549613.343	1149519.367	-	lomový bod trasy - vedeno v pochoz. žlab
455	549603.700	1149525.762	-	lomový bod trasy - vedeno v pochoz. žlab
456	549586.052	1149537.347	-	lomový bod trasy - vedeno v pochoz. žlab
457	549539.383	1149567.081	-	lomový bod trasy - vedeno v pochoz. žlab
458	549532.771	1149571.153	-	lomový bod trasy - vedeno v pochoz. žlab
459	549523.965	1149576.562	-	lomový bod trasy - vedeno v pochoz. žlab
460	549514.464	1149582.349	-	lomový bod trasy - vedeno v pochoz. žlab
461	549504.766	1149588.186	-	lomový bod trasy - vedeno v pochoz. žlab
462	549488.767	1149597.649	-	lomový bod trasy - vedeno v pochoz. žlab
463	549460.700	1149613.970	-	lomový bod trasy - vedeno v pochoz. žlab
464	549430.023	1149631.229	-	lomový bod trasy - vedeno v pochoz. žlab
465	549378.818	1149658.898	-	lomový bod trasy - vedeno v pochoz. žlab
466	549368.847	1149664.071	-	lomový bod trasy - vedeno v pochoz. žlab
467	549350.234	1149673.659	-	lomový bod trasy - vedeno v pochoz. žlab
468	549331.494	1149683.108	-	lomový bod trasy - vedeno v pochoz. žlab
469	549312.445	1149692.538	-	lomový bod trasy - vedeno v pochoz. žlab
470	549294.574	1149701.091	-	lomový bod trasy - vedeno v pochoz. žlab
471	549274.652	1149710.572	-	lomový bod trasy - vedeno v pochoz. žlab
472	549246.442	1149723.560	-	lomový bod trasy - vedeno v pochoz. žlab
473	549199.465	1149744.285	-	lomový bod trasy - vedeno v pochoz. žlab
474	549178.829	1149753.068	-	lomový bod trasy - vedeno v pochoz. žlab
475	549150.092	1149764.858	-	lomový bod trasy - vedeno v pochoz. žlab
476	549129.360	1149773.152	-	lomový bod trasy - vedeno v pochoz. žlab
477	549110.778	1149780.381	-	lomový bod trasy - vedeno v pochoz. žlab
478	549090.690	1149788.056	-	lomový bod trasy - vedeno v pochoz. žlab
479	549048.029	1149803.623	-	lomový bod trasy - vedeno v pochoz. žlab
480	549005.436	1149818.381	-	lomový bod trasy - vedeno v pochoz. žlab
481	548981.659	1149826.273	-	lomový bod trasy - vedeno v pochoz. žlab
482	548929.152	1149842.661	-	lomový bod trasy - vedeno v pochoz. žlab
483	548912.629	1149847.577	-	lomový bod trasy - vedeno v pochoz. žlab
484	548868.591	1149860.154	-	lomový bod trasy - vedeno v pochoz. žlab
485	548844.069	1149866.747	-	lomový bod trasy - vedeno v pochoz. žlab
486	548830.514	1149870.295	-	lomový bod trasy - vedeno v pochoz. žlab
487	548819.871	1149873.000	-	lomový bod trasy - vedeno v pochoz. žlab
488	548810.057	1149875.466	-	lomový bod trasy - vedeno v pochoz. žlab
489	548799.365	1149878.107	-	lomový bod trasy - vedeno v pochoz. žlab
490	548780.618	1149882.611	-	lomový bod trasy - vedeno v pochoz. žlab
491	548764.117	1149886.444	-	lomový bod trasy - vedeno v pochoz. žlab
492	548739.019	1149892.085	-	lomový bod trasy - vedeno v pochoz. žlab
493	548727.385	1149894.635	-	lomový bod trasy - vedeno v pochoz. žlab
494	548709.002	1149898.460	-	lomový bod trasy - vedeno v pochoz. žlab
495	548688.505	1149902.607	-	lomový bod trasy - vedeno v pochoz. žlab
496	548674.324	1149905.393	-	lomový bod trasy - vedeno v pochoz. žlab
497	548661.478	1149907.839	-	lomový bod trasy - vedeno v pochoz. žlab
498	548646.266	1149910.641	-	lomový bod trasy - vedeno v pochoz. žlab
499	548630.575	1149913.407	-	lomový bod trasy - vedeno v pochoz. žlab
500	548615.003	1149916.104	-	lomový bod trasy - vedeno v pochoz. žlab

"Modernizace trati Brno - Přerov, 4. stavba Nezamyslice - Kojetín"

SO 22-14-19

Nezamyslice - Kojetín, DOK a TK

Seznam souřadnic vytyčovaných bodů

Souřadnicový systém S-JTSK

Výškový systém Bpv

Číslo bodu	Y	X	Z	popis (poznámka)
501	548600.831	1149918.462	-	lomový bod trasy - vedeno v pochoz. žlab
502	548593.111	1149919.651	-	lomový bod trasy - vedeno v pochoz. žlab
503	548580.997	1149921.581	-	lomový bod trasy - vedeno v pochoz. žlab
504	548566.937	1149923.718	-	lomový bod trasy - vedeno v pochoz. žlab
505	548552.906	1149925.744	-	lomový bod trasy - vedeno v pochoz. žlab
506	548526.726	1149929.340	-	lomový bod trasy - vedeno v pochoz. žlab
507	548519.737	1149930.291	-	lomový bod trasy - vedeno v pochoz. žlab
508	548514.972	1149930.908	-	lomový bod trasy - vedeno v pochoz. žlab
509	548508.818	1149931.651	-	lomový bod trasy - vedeno v pochoz. žlab
510	548491.068	1149933.794	-	lomový bod trasy - vedeno v pochoz. žlab
511	548473.729	1149935.761	-	lomový bod trasy - vedeno v pochoz. žlab
512	548449.154	1149938.403	-	lomový bod trasy - vedeno v pochoz. žlab
513	548436.563	1149939.639	-	lomový bod trasy - vedeno v pochoz. žlab
514	548417.030	1149941.466	-	lomový bod trasy - vedeno v pochoz. žlab
515	548405.757	1149942.442	-	lomový bod trasy - vedeno v pochoz. žlab
516	548386.837	1149943.954	-	lomový bod trasy - vedeno v pochoz. žlab
517	548374.488	1149944.853	-	lomový bod trasy - vedeno v pochoz. žlab
518	548358.524	1149945.961	-	lomový bod trasy - vedeno v pochoz. žlab
519	548347.423	1149946.598	-	lomový bod trasy - vedeno v pochoz. žlab
520	548336.664	1149947.276	-	lomový bod trasy - vedeno v pochoz. žlab
521	548322.659	1149948.018	-	lomový bod trasy - vedeno v pochoz. žlab
522	548306.195	1149948.806	-	lomový bod trasy - vedeno v pochoz. žlab
523	548291.911	1149949.398	-	lomový bod trasy - vedeno v pochoz. žlab
524	548280.881	1149949.774	-	lomový bod trasy - vedeno v pochoz. žlab
525	548261.058	1149950.433	-	lomový bod trasy - vedeno v pochoz. žlab
526	548239.473	1149950.920	-	lomový bod trasy - vedeno v pochoz. žlab
527	548221.493	1149951.197	-	lomový bod trasy - vedeno v pochoz. žlab
528	548208.765	1149951.305	-	lomový bod trasy - vedeno v pochoz. žlab
529	548192.064	1149951.329	-	lomový bod trasy - vedeno v pochoz. žlab
530	548179.312	1149951.297	-	lomový bod trasy - vedeno v pochoz. žlab
531	548164.764	1149951.214	-	lomový bod trasy - vedeno v pochoz. žlab
532	548152.138	1149950.994	-	lomový bod trasy - vedeno v pochoz. žlab
533	548137.039	1149950.752	-	lomový bod trasy - vedeno v pochoz. žlab
534	548123.406	1149950.426	-	lomový bod trasy - vedeno v pochoz. žlab
535	548112.791	1149950.100	-	lomový bod trasy - vedeno v pochoz. žlab
536	548101.200	1149949.697	-	lomový bod trasy - vedeno v pochoz. žlab
537	548091.271	1149949.339	-	lomový bod trasy - vedeno v pochoz. žlab
538	548080.824	1149948.884	-	lomový bod trasy - vedeno v pochoz. žlab
539	548060.431	1149947.976	-	lomový bod trasy - vedeno v pochoz. žlab
540	548040.908	1149946.843	-	lomový bod trasy - vedeno v pochoz. žlab
541	548025.837	1149945.902	-	lomový bod trasy - vedeno v pochoz. žlab
542	548006.751	1149944.609	-	lomový bod trasy - vedeno v pochoz. žlab
543	547984.677	1149942.846	-	lomový bod trasy - vedeno v pochoz. žlab
544	547966.323	1149941.323	-	lomový bod trasy - vedeno v pochoz. žlab
545	547951.434	1149939.951	-	lomový bod trasy - vedeno v pochoz. žlab
546	547932.968	1149938.177	-	lomový bod trasy - vedeno v pochoz. žlab
547	547891.542	1149933.567	-	lomový bod trasy - vedeno v pochoz. žlab
548	547871.416	1149931.081	-	lomový bod trasy - vedeno v pochoz. žlab
549	547852.016	1149928.552	-	lomový bod trasy - vedeno v pochoz. žlab
550	547830.758	1149925.662	-	lomový bod trasy - vedeno v pochoz. žlab

"Modernizace trati Brno - Přerov, 4. stavba Nezamyslice - Kojetín"

SO 22-14-19

Nezamyslice - Kojetín, DOK a TK

Seznam souřadnic vytyčovaných bodů

Souřadnicový systém S-JTSK

Výškový systém Bpv

Číslo bodu	Y	X	Z	popis (poznámka)
551	547810.657	1149922.651	-	lomový bod trasy - vedeno v pochoz. žlab
552	547796.885	1149920.561	-	lomový bod trasy - vedeno v pochoz. žlab
553	547779.778	1149917.757	-	lomový bod trasy - vedeno v pochoz. žlab
554	547757.901	1149914.139	-	lomový bod trasy - vedeno v pochoz. žlab
555	547734.420	1149909.912	-	lomový bod trasy - vedeno v pochoz. žlab
556	547714.472	1149906.250	-	lomový bod trasy - vedeno v pochoz. žlab
557	547697.075	1149902.901	-	lomový bod trasy - vedeno v pochoz. žlab
558	547677.796	1149898.909	-	lomový bod trasy - vedeno v pochoz. žlab
559	547662.386	1149895.767	-	lomový bod trasy - vedeno v pochoz. žlab
560	547648.116	1149892.643	-	lomový bod trasy - vedeno v pochoz. žlab
561	547630.967	1149888.883	-	lomový bod trasy - vedeno v pochoz. žlab
562	547605.486	1149883.000	-	lomový bod trasy - vedeno v pochoz. žlab
563	547576.827	1149876.083	-	lomový bod trasy - vedeno v pochoz. žlab
564	547549.113	1149869.059	-	lomový bod trasy - vedeno v pochoz. žlab
565	547525.277	1149862.675	-	lomový bod trasy - vedeno v pochoz. žlab
566	547475.032	1149848.552	-	lomový bod trasy - vedeno v pochoz. žlab
567	547435.170	1149836.924	-	lomový bod trasy - vedeno v pochoz. žlab
568	547396.528	1149825.064	-	lomový bod trasy - vedeno v pochoz. žlab
569	547368.105	1149816.050	-	lomový bod trasy - vedeno v pochoz. žlab
570	547327.813	1149803.131	-	lomový bod trasy - vedeno v pochoz. žlab
571	547312.338	1149798.079	-	lomový bod trasy - vedeno v pochoz. žlab
572	547297.010	1149793.110	-	lomový bod trasy - vedeno v pochoz. žlab
573	547268.562	1149783.765	-	lomový bod trasy - vedeno v pochoz. žlab
574	547231.790	1149771.522	-	lomový bod trasy - vedeno v pochoz. žlab
575	547235.288	1149761.031	-	výstup z šachty kabelovodu
576	547227.742	1149758.273	-	lomový bod trasy - vedeno v kabelovodu
577	547224.367	1149758.236	-	lomový bod trasy - vedeno v kabelovodu
578	547218.213	1149755.194	-	lomový bod trasy - vedeno v kabelovodu
579	547199.085	1149749.325	-	lomový bod trasy - vedeno v kabelovodu
580	547187.115	1149745.407	-	lomový bod trasy - vedeno v kabelovodu
581	547186.185	1149743.680	-	lomový bod trasy - vedeno v kabelovodu
582	547164.229	1149736.877	-	lomový bod trasy - vedeno v kabelovodu
583	547163.046	1149735.164	-	lomový bod trasy - vedeno v kabelovodu
584	547160.110	1149734.142	-	lomový bod trasy - vedeno v kabelovodu
585	547157.726	1149734.353	-	lomový bod trasy - vedeno v kabelovodu
586	547114.017	1149719.396	-	lomový bod trasy - vedeno v kabelovodu
587	547113.428	1149718.027	-	lomový bod trasy - vedeno v kabelovodu
588	547110.266	1149717.086	-	lomový bod trasy - vedeno v kabelovodu
589	547108.790	1149717.622	-	lomový bod trasy - vedeno v kabelovodu
590	547084.612	1149709.797	-	lomový bod trasy - vedeno v kabelovodu
591	547080.440	1149707.830	-	lomový bod trasy - vedeno v kabelovodu
592	547079.978	1149701.311	-	lomový bod trasy - vedeno v kabelovodu
593	547070.012	1149698.146	-	lomový bod trasy - vedeno v kabelovodu
594	547059.504	1149696.011	-	lomový bod trasy - vedeno v kabelovodu
595	547029.664	1149686.556	-	lomový bod trasy - vedeno v kabelovodu
596	547019.248	1149683.316	-	lomový bod trasy - vedeno v kabelovodu
597	547002.184	1149677.615	-	lomový bod trasy - vedeno v kabelovodu
598	546989.901	1149673.601	-	lomový bod trasy - vedeno v kabelovodu
599	546978.257	1149669.390	-	lomový bod trasy - vedeno v kabelovodu
600	546960.562	1149662.874	-	lomový bod trasy - vedeno v kabelovodu

"Modernizace trati Brno - Přerov, 4. stavba Nezamyslice - Kojetín"

SO 22-14-19

Nezamyslice - Kojetín, DOK a TK

Seznam souřadnic vytyčovaných bodů

Souřadnicový systém S-JTSK

Výškový systém Bpv

Číslo bodu	Y	X	Z	popis (poznámka)
601	546945.577	1149657.363	-	lomový bod trasy - vedeno v kabelovodu
602	546923.563	1149650.083	-	lomový bod trasy - vedeno v kabelovodu
603	546903.609	1149643.495	-	lomový bod trasy - vedeno v kabelovodu
604	546886.966	1149638.202	-	lomový bod trasy - vedeno v kabelovodu
605	546878.453	1149635.532	-	lomový bod trasy - vedeno v kabelovodu
606	546861.657	1149630.243	-	lomový bod trasy - vedeno v kabelovodu
607	546859.560	1149629.578	-	lomový bod trasy - vedeno v kabelovodu
608	546828.175	1149619.600	-	lomový bod trasy - vedeno v kabelovodu
609	546814.732	1149615.301	-	lomový bod trasy - vedeno v kabelovodu
610	546812.719	1149614.411	-	lomový bod trasy - vedeno v kabelovodu
611	546790.332	1149603.307	-	lomový bod trasy - vedeno v kabelovodu
612	546758.758	1149587.659	-	lomový bod trasy - vedeno v kabelovodu
613	546756.948	1149587.020	-	lomový bod trasy - vedeno v kabelovodu
614	546756.104	1149588.394	-	lomový bod trasy - vedeno v kabelovodu
615	546747.904	1149613.075	-	výstup z šachty kabelovodu
616	546718.355	1149604.388	-	lomový bod trasy - vedeno v kabelovodu
617	546716.438	1149603.815	-	lomový bod trasy - vedeno v kabelovodu
618	546679.130	1149591.779	-	lomový bod trasy - vedeno v kabelovodu
619	546677.237	1149591.134	-	lomový bod trasy - vedeno v kabelovodu
620	546635.835	1149577.466	-	lomový bod trasy - vedeno v kabelovodu
621	546633.367	1149576.648	-	lomový bod trasy - vedeno v kabelovodu
622	546585.717	1149560.853	-	lomový bod trasy - vedeno v kabelovodu
623	546540.904	1149546.030	-	lomový bod trasy - vedeno v kabelovodu
624	546539.000	1149545.418	-	lomový bod trasy - vedeno v kabelovodu
625	546500.844	1149532.765	-	lomový bod trasy - vedeno v kabelovodu
626	546498.932	1149532.176	-	lomový bod trasy - vedeno v kabelovodu
627	546459.798	1149519.210	-	lomový bod trasy - vedeno v kabelovodu
628	546415.460	1149503.548	-	lomový bod trasy - vedeno v kabelovodu
629	546411.868	1149502.035	-	lomový bod trasy - vedeno v kabelovodu
630	546409.418	1149500.860	-	lomový bod trasy - vedeno v kabelovodu
631	546382.618	1149492.251	-	lomový bod trasy - vedeno v kabelovodu
632	546380.372	1149492.080	-	lomový bod trasy - vedeno v kabelovodu
633	546378.202	1149491.501	-	lomový bod trasy - vedeno v kabelovodu
634	546376.302	1149490.886	-	lomový bod trasy - vedeno v kabelovodu
635	546334.738	1149477.463	-	lomový bod trasy - vedeno v kabelovodu
636	546332.277	1149477.991	-	lomový bod trasy - vedeno v kabelovodu
637	546326.379	1149495.421	-	lomový bod trasy - vedeno v kabelovodu
638	546324.219	1149496.624	-	lomový bod trasy - vedeno v kabelovodu
639	546281.467	1149485.799	-	lomový bod trasy - vedeno v kabelovodu
640	546279.546	1149485.244	-	lomový bod trasy - vedeno v kabelovodu
641	546236.807	1149470.622	-	lomový bod trasy - vedeno v kabelovodu
642	546234.912	1149469.982	-	lomový bod trasy - vedeno v kabelovodu
643	546187.144	1149453.593	-	lomový bod trasy - vedeno v kabelovodu
644	546185.724	1149451.180	-	lomový bod trasy - vedeno v kabelovodu
645	546192.192	1149430.365	-	lomový bod trasy - vedeno v kabelovodu
646	546198.643	1149411.646	-	lomový bod trasy - vedeno v kabelovodu
647	546203.728	1149396.811	-	lomový bod trasy - vedeno v kabelovodu
648	546211.091	1149375.444	-	lomový bod trasy - vedeno v kabelovodu
649	546210.379	1149373.288	-	lomový bod trasy - vedeno v kabelovodu
650	546157.949	1149354.783	-	lomový bod trasy - vedeno v kabelovodu

"Modernizace trati Brno - Přerov, 4. stavba Nezamyslice - Kojetín"

SO 22-14-19

Nezamyslice - Kojetín, DOK a TK

Seznam souřadnic vytyčovaných bodů

Souřadnicový systém S-JTSK

Výškový systém Bpv

Číslo bodu	Y	X	Z	popis (poznámka)
651	546155.878	1149354.040	-	lomový bod trasy - vedeno v kabelovodu
652	546108.418	1149337.681	-	lomový bod trasy - vedeno v kabelovodu
653	546105.487	1149336.673	-	lomový bod trasy - vedeno v kabelovodu
654	546090.176	1149331.378	-	lomový bod trasy - vedeno v kabelovodu
655	546087.618	1149332.400	-	lomový bod trasy - vedeno v kabelovodu
656	546080.583	1149352.611	-	lomový bod trasy - vedeno v kabelovodu
657	546078.703	1149353.284	-	lomový bod trasy - vedeno v kabelovodu
658	546050.470	1149343.102	-	lomový bod trasy - vedeno v kabelovodu
659	546049.614	1149340.667	-	lomový bod trasy - vedeno v kabelovodu
660	546051.817	1149335.825	-	lomový bod trasy - vedeno v kabelovodu
661	546751.788	1149614.795	-	lomový bod trasy
662	546759.461	1149615.688	-	lomový bod trasy
663	546777.344	1149618.641	-	lomový bod trasy
664	546784.373	1149620.091	-	lomový bod trasy
665	546791.584	1149621.919	-	lomový bod trasy
666	546789.087	1149630.185	-	lomový bod trasy
667	546786.815	1149636.215	-	ukončení v BTS